






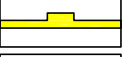







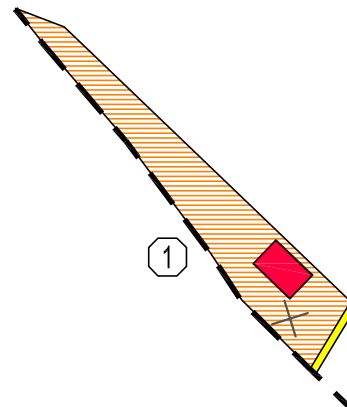



LEGENDA

STAV	NÁVRH	
		HRANICA ZASTAVANÉHO ÚZEMIA
		OBJEKTY V RIEŠENOM ÚZEMÍ
		PLOCHY POZEMKOV RD
		PEŠIE KOMUNIKÁCIE A PRIESTRANSTVA
		SVAHOVÉ DEFORMÁCIE - POTENCIÁLNE
		ČÍSLO LOKALITY
		VYPÚŠŤA SA



RUNINA - ÚZEMNÝ PLÁN OBCE
 ZMENY A DOPLNKY č.1
 KOMPLEXNÝ URBANISTICKÝ NÁVRH

NÁVRH
 M 1: 2 000
 č.v. 21

PROJEX
 Ing.arch. Michal LEGDAN
 Masarykova 16, 080 01 PREŠOV